

COMMITTENTE:

Golf senza confini S.r.l.

Golf villaggio Tarvisio S.r.l.

IL PROGETTISTA:  
DOTT. ARCH.  
MAURIZIO BUGLIESI

progetto ARCHITETTONICO

stato STATO DI FATTO

numero elaborato  
**P1-03**

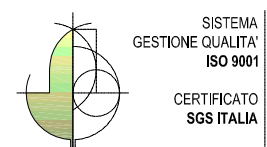
titolo elaborato  
RILIEVO PLANOALTIMETRICO (con sovrapp. catastale)  
SEZIONI  
scala di rappresentazione  
scala 1: 500  
scala 1: 500

file dA-R-pln 01  
serie -  
numero d'ordine -  
numero pratica 560

versione	data	note	redatto	verificato
A	07/09/2015	PRIMA EMISSIONE	Duri	Bugliesi

COLLABORATORE: Geom Fabio Duri

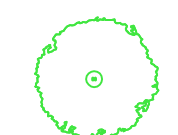
**GESTI PROJECT s.r.l.**  
**ENGINEERING CONSULTING**  
viale Trieste n° 156 UDINE - tel. 0432/512516-501307-511115  
fax 0432 296463 e-mail info@gestiproject.it



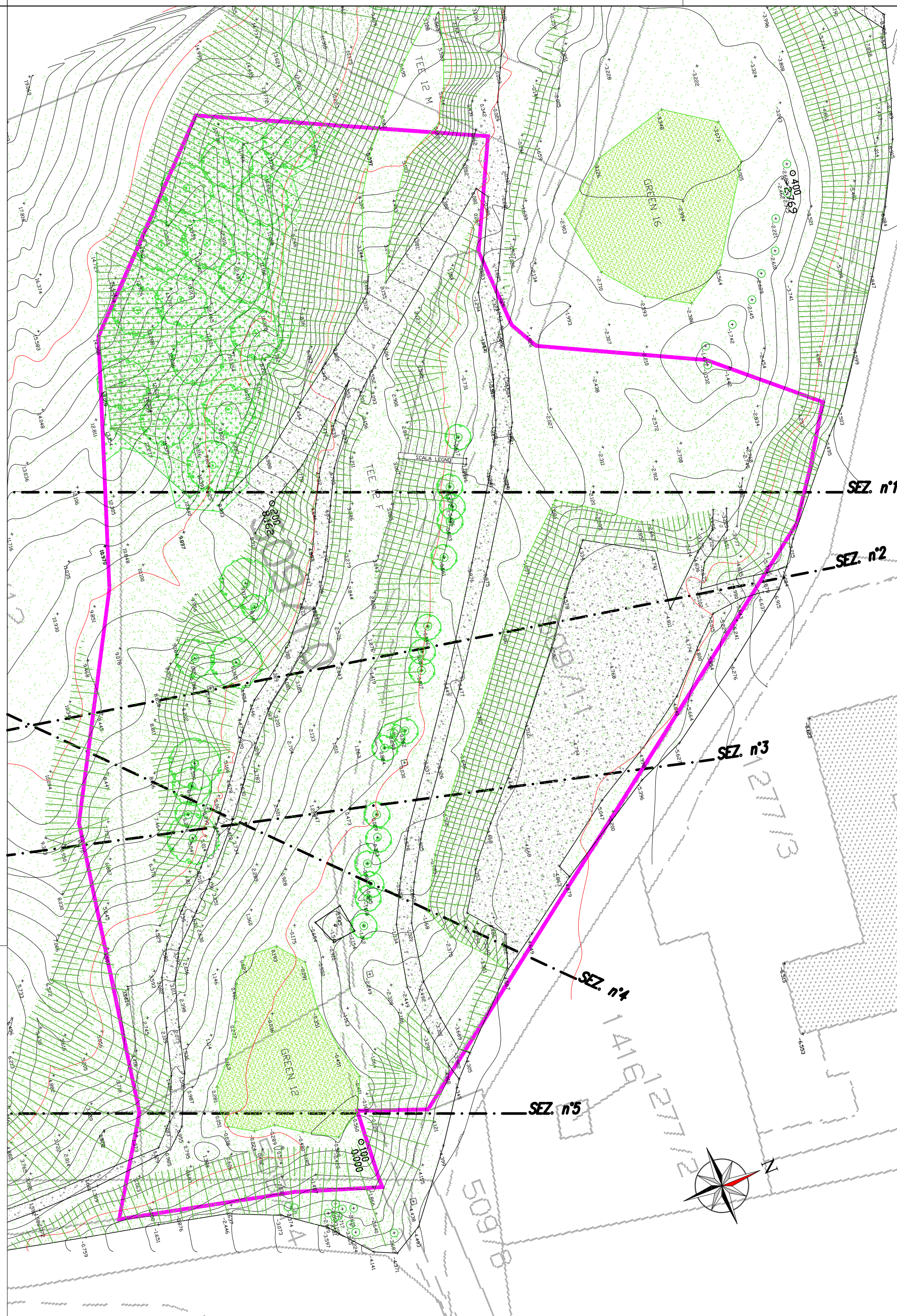
path: F:\P5\560\PA\Archi\S-fatto\DA-R-pln 01.dwg  
A termini di legge ci riserviamo la proprietà di questo documento con divieto di riproduzione o di renderlo comunque noto a terzi senza la nostra autorizzazione. According to the law we reserved the rights to this document and it is forbidden to reproduce or pass on the other parties without our permission.

LEGENDA

PERIMETRO DI PIANO ATTUATIVO

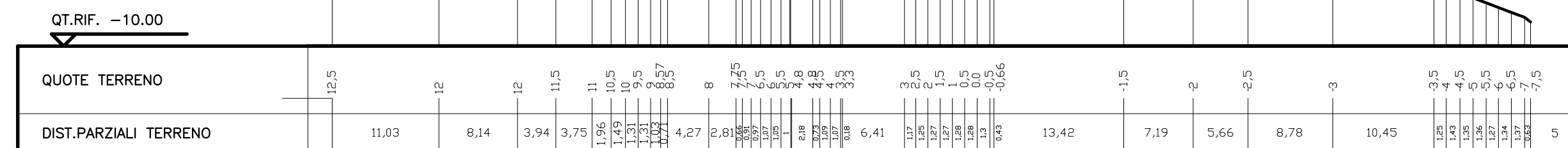


ALBERI ESISTENTI  
(larice, abete, faggio, ...)



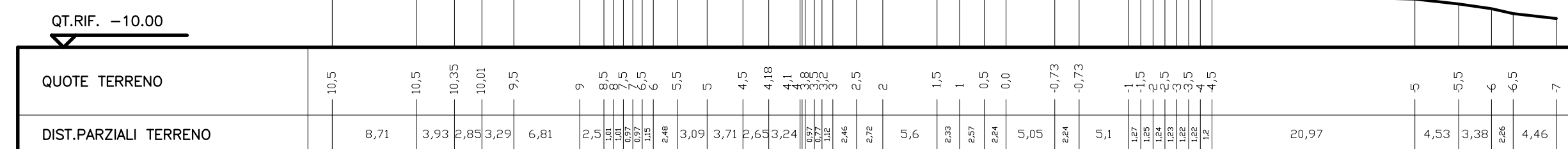
SEZIONE N. : 1

SCALA 1:500




SEZIONE N. : 2

SCALA 1:500



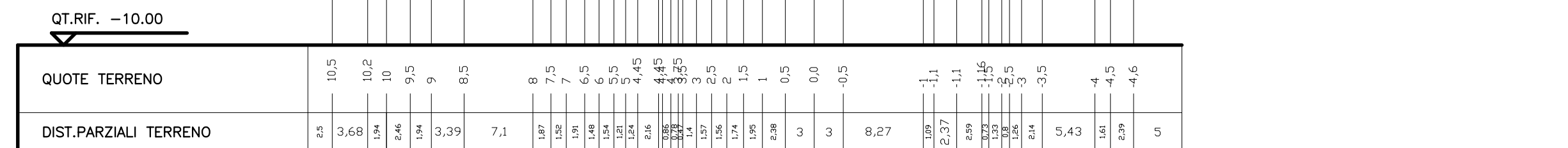
SEZIONE N. : 3

SCALA 1:500



SEZIONE N. : 4

SCALA 1:500



SEZIONE N. : 5

SCALA 1:500

